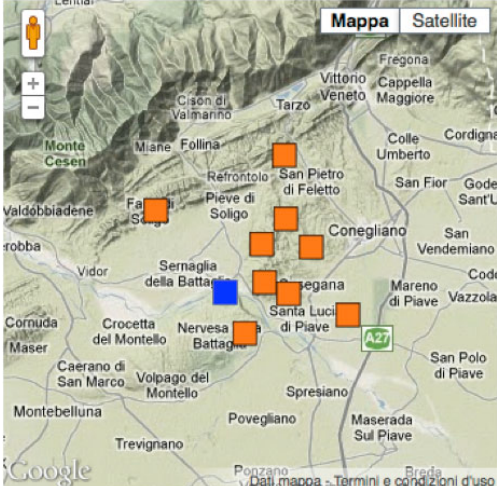





Codice Stazione: ED10	Nome: S. Croce del Montello
Tipo di stazione: Stazione sismometrica con sismometro compatto e accelerometro	
 	 
Località	S. Croce del Montello (Comune di Nervesa della Battaglia, TV)
Indirizzo	Via Lama, c/o sig. L. Zamai
Quota (m)	144 m
Coord (WGS84)	Lat, Lon = 45.850026, 12.170177
Coord (Gaus-Boaga, Roma 1940)	Fuso Ovest: Lat, Lon = 5085900.655, 1752519.794 Fuso Est: Lat, Lon = 5081300.485, 2300295.170
Monumentazione:	Pozzo: prof. = 13.65 m , \square = 112 mm, sensore in fondo
Acquisitore:	Guralp–DM24S3EAM s/n 3222/A2702 in acquisizione continua con campionamento a 200 Hz
Sensore 1:	Sismometro compatto Guralp - CMG-SP1 s/n T4U41 (T = 10 s, fmax = 100 Hz); Profondità = 13.65 m
Sensore 2:	
Trasmissione dati	Modem-router GPRS/EDGE Conel mod. ER75i
Data di prima installazione:	28/02/2011